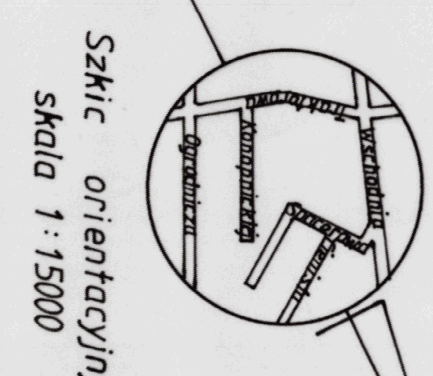
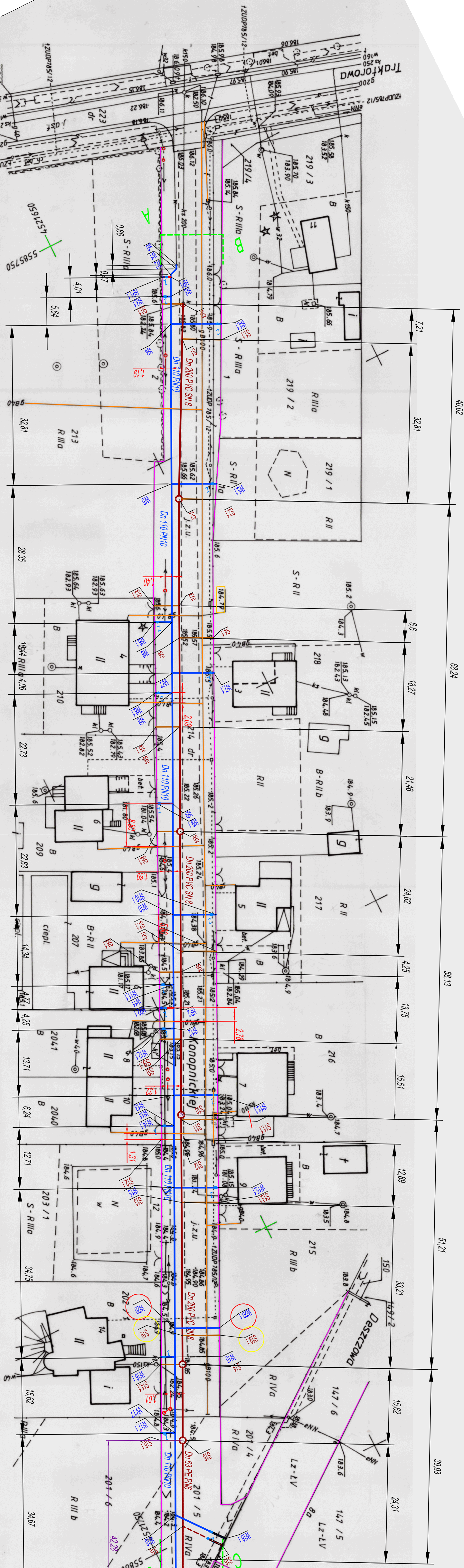


Uwaga: powiększony zakres mapy nr 2



LEGENDA:

- 3
- lin. budowl. mieszkalne
- lin. sieć wody zimnej
- lin. row
- linia regulacyjna
- Proj. kanalizacja sanitarne
- Proj. kanalizacja sanitarne
- Proj. sieć wodociągowa
- Proj. zsiwowa
- lin. sieć elektroenergetyczna napowietrzna
- Zakres opracowania A-B-C-D:



woj. łódzkie
pow. pabianicki
gm. Ksawerów
obr. KSAWEROŹ id. obr. 100805 - 2.0010
ul. Konopnickiej 2 - 14, 1-9
(teren w/g zakresu)

Mapa do celów projektowych 1 : 500

Mapę opracowano na podstawie mapy zasadniczej w skali 1 : 1000
sekcja 65 - (23 - b), danych bazy SIT oraz pomiaru w terenie
z m-ca marca 2013 roku. Układ współrzędnych „65” Poziom odniesienia
lokalny m. łodzi. Mapę sprawdzoną / uzupełniono projektami ZUPR
Niniejszą mapę wykonano bez uszczerbku obciążen z tytułu
służebności gruntowych.

Wykonawca:

PRACOWNIA GEODEZYJNA
„G E O D E Z Y J A R O” s.c.
MACEJ CIEPIEŃSKI, ANTONI BEDNARSKI
95-200 Pabianice, ul. Orla 10-12
tel. 42 215 50 55, tel./fax 42 215 11 77
NIP 731-10-02-772, Regon 170827553



L. ks. rob. 9397 - 88 / 2013
KERG. 1174 - 49 / 2013

Pabianice, dn. 13.03.2013 r.

BUDOWA PROJEKTOWA		INWESTOR	
SIEĆ WODOKANALIZACyjNA		Gmina Ksawerów	
HELENA		ul. (42) 60-15-50	
Stadium: PROJEKT BUDOWLANy		95-054 Ksawerów, ul. Koszuszka 3n	
Opis: sieć wodociągowa		Branża: sieć wodociągowa	
z przebiegiem do linii ogólnego		SKALA	
Rysunek: Plan zagospodarowania terenu		Nr.1	
Inicjator: Inicjator		Wykonawca: Inicjator	
Projektant: mgr inż. Zdzisław Olejnik		Data: maj 2013	
Sprawdzający: mgr inż. Ryszard Olejnik		Podpis:	
Branża: sanitarna		91/90 WL	