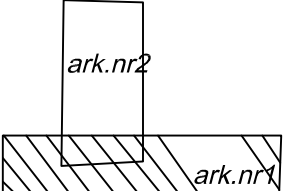


ZESTAWIENIE ARKUSZY



ARKUSZ NR 1

województwo łódzkie
powiat pabianicki
gmina Ksawerów

obwód Ksawerów
ulica Bednarska
działki w/g zakresu

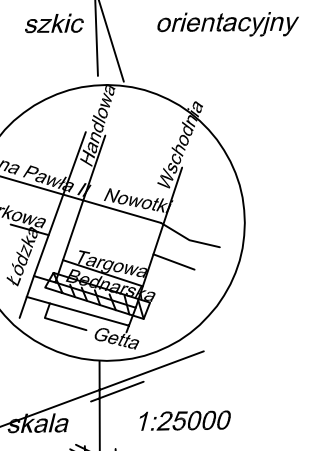
Mapa sytuacyjno-wysokościowa
skala 1:500
do celów projektowych

(z geodezyjną inwentaryzacją urządzeń ziemnych)

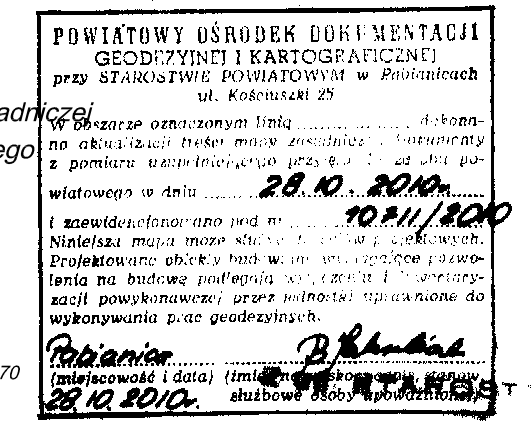
Mapę niniejszą sporządzono w postaci cyfrowej na podstawie mapy zasadniczej
sekcja w ukł.LAM nr 65-23-c, 65-23-d danych G1T oraz pomiaru uzupełniającego
wykonanego w terenie miesiącu październiku 2010r

Wykonawca: P.P.H.U. "GEOYARD"
Geodeta uprawniony
mgr inż. Jacek Nowaczek
95-200 Pabianice, ul. Bracka 50/14
NIP 731-104-97-33, Regon 473277070
tel. 512-330-252

UWAGA:
Rzeczne na mapie w układzie LAM
Pabianice dn. 17.10.2010r
L.ks.roz.10. /2010r



- Zakres opracowania:
S13-S23 - kanał sanitarny wraz z odejściami bocznymi
w60-w109.1 - wodociąg wraz z odejściami bocznymi
- Legenda:
— kanał sanitarny
— wodociąg
— studnia inspekcyjna
— studnia rewizyjna
— hydrant
— przyłącze kanalizacyjne (poza zakresem opracowania)
— przyłącze wodociągowe (poza zakresem opracowania)



 mgr inż. M. Oleśzak		
OBIEKT	PROJEKT BUDOWY SIECI WODOCIĄGOWEJ I KANALIZACYJNEJ WRAZ Z ODEJŚCIAMI BOCZNYMI DO GRANICY WŁASNOŚCI W ULICY BEDNARSKIEJ	Nr rysunku 1.1
PRZEDMIOT RYSUNKU	Projekt zagospodarowania terenu ul. BEDNARSKA	Skala 1:500
AUTOR OPRACOWANIA	mgr inż. Jarosław Oleśzak	Nr upr. 2991/NL
SOPRZĄDZAJĄCY:	mgr inż. Ewa Badowska	Data 03.2011